
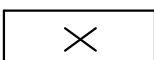


ЕКСПЛІКАЦІЯ БУДІВЕЛЬ І СПОРУД

№п/п	Найменування та позначка	Поверховість	Площа забудови, м²	Примітки
1	Амбулаторія	1	255,41	Проект.
2	Гараж	1	28,00	Проект.
3	Парковка для автомобілів	—	—	Проект.
4	Локальні очисні споруди	—	—	Проект.
5	Житловий будинок	1	—	Існуюч.
6	Сарай	1	—	Існуюч.
7	Сільська рада	1	—	Існуюч.
8	Школа	2	—	Існуюч.
9	Майданчик для твердих побутових відходів	1	—	Проект.

УМОВНІ ПОЗНАЧЕННЯ

	Межа земельної ділянки		Землі сільської ради
	Існуюча водопровідна мережа		Землі для будівництва і обслуговування житлового будинку, господарських будівель і споруд.
	Існуюча каналізаційна мережа		Парковочне місце для маломобільних груп населення
	Існуюча лінія електропередач 0,4кВ		Проектна червона лінія
	Існуючий трубопровід газу середнього тиску.		Каналізація з з локальними очисними спорудами, що проектується.
	Існуюча лінія електропередач 10,0кВ		Запроектована підземна лінія електропередач
	Демонтаж		Водопровід питний, що проектується.
			Проектуємий пожегидрант

Погоджено:





Зам.інв.№

Підпис і дата

Інв.№ об.

01.03-20-ДПТ

Детальний план території земельної ділянки за кодом цільового призначення 03.03 для будівництва та обслуговування будівель закладів охорони здоров'я та соціальної допомоги орієнтовною площею 0,33 га по вул.Шевченка в с.Халявин Чернігівського району Чернігівської області за рахунок земель комунальної власності із земель житлової та громадської забудови.

Зм.	Кільк.	Арк.	Недок.	Підпис	Дата	Стадія	Аркуш	Аркушів
ГАП		Яворовський				РП	9	
Розробив		Яворовський				ФОП Овдієнко Вадим Олександрович		
Перевірив		Овдієнко						
Н.контр.		Овдієнко				Експлікація будівель та споруд. Умовні позначення		